



**КОМИТЕТ ИМУЩЕСТВЕННЫХ ОТНОШЕНИЙ
АДМИНИСТРАЦИИ ПЕРМСКОГО МУНИЦИПАЛЬНОГО ОКРУГА**

РЕШЕНИЕ

о размещении объектов № 1701

Пермский край
Пермский округ

25.06.2024

Комитет имущественных отношений администрации Пермского муниципального округа разрешает Акционерному обществу «Газпром газораспределение Пермь» (ИНН 5902183841, ОГРН 1025900512670, почтовый адрес: 614000, г. Пермь, ул. Петропавловская, 43)

размещение объекта «Газопровод давлением до 1.2 Мпа, для размещения которого не требуется разрешения на строительство к индивидуальному жилому дому по адресу: Пермский край, Пермский район, Хохловское с/п, д. Заозерье, 59:32:3020003:3745 (д. Заозерье, позиция 34)»

на землях государственная собственность на которые не разграничена

на срок 11 месяцев

Местоположение: Пермский край, Пермский муниципальный округ, кв-л Вишневый

Приложение: схема предполагаемых к использованию земель или части земельного участка.

Особые условия использования:

- 1) При размещении газопровода учесть параметры ширины проезда улично-дорожной сети, во избежание сужения полосы отвода дороги.
- 2) При условии получения разрешения на производство земляных работ.

Заместитель председателя комитета

(подпись, печать)

М.В. Королева



Схема предполагаемых к использованию земель или части земельного участка

Объект: Газопровод давлением до 1.2 Мпа. для размещения которого не требуется разрешения на строительство к индивидуальному жилому дому по адресу: Пермский край, Пермский район, Хохловское с/п, д. Заозерье, 59:32:3020003:3745 (д.Заозерье, позиция 34)

Местоположение: Пермский край, Пермский район, Хохловское с/п, кв-л Вишневый

Площадь земель или части земельного участка: 587 м² (:ЗУ1(1) = 57,96 м², :ЗУ1(2) = 12,75 м², :ЗУ1(3) = 12,11 м², :ЗУ1(4) = 120,96 м², :ЗУ1(5) = 382,97 м²)

Категория земель: земли населенных пунктов;

Вид разрешенного использования: -

Способ размещения объекта: подземный, наземный, надземный

Каталог координат, м

:ЗУ1(1)		
н1	536971.43	2235595.35
н2	536987.10	2235594.02
н3	536993.94	2235593.81
1	536992.56	2235595.41
2	536977.96	2235597.38
3	536961.28	2235597.36
:ЗУ1(2)		
4	536934.38	2235599.23
5	536934.38	2235602.42
6	536930.38	2235602.08
7	536930.37	2235598.90
:ЗУ1(3)		
8	536913.78	2235597.50
9	536913.72	2235600.62
10	536909.73	2235600.27
11	536909.99	2235597.19
:ЗУ1(4)		
н4	536881.32	2235594.78
12	536907.77	2235597.00
13	536878.65	2235596.50
14	536878.56	2235597.57
15	536874.58	2235597.22
16	536863.17	2235596.23
17	536853.08	2235596.46
18	536846.29	2235595.93
19	536836.82	2235597.23
20	536837.22	2235600.15
21	536834.72	2235600.73
н5	536834.44	2235606.28
н6	536834.03	2235606.29
22	536832.85	2235597.78
23	536827.15	2235598.56
н7	536844.34	2235594.95
н8	536847.00	2235594.55
:ЗУ1(5)		
24	536746.40	2235599.94
н9	536757.61	2235599.54
25	536774.49	2235601.71
26	536788.43	2235603.51
27	536796.97	2235602.71
28	536774.98	2235605.73
29	536749.61	2235602.52
30	536747.49	2235604.15
н10	536687.56	2235595.27
н11	536687.88	2235591.03

Граница 1-3, 4-5, 6-7, 8-9, 10-11, 12-14, 17-20, н6-23, 27-н10, н11-24 – земли общего пользования;

Граница 3-н1, 7-4, 11-8, н4-12 – земельный участок с кадастровым номером 59:32:3020003:1639;

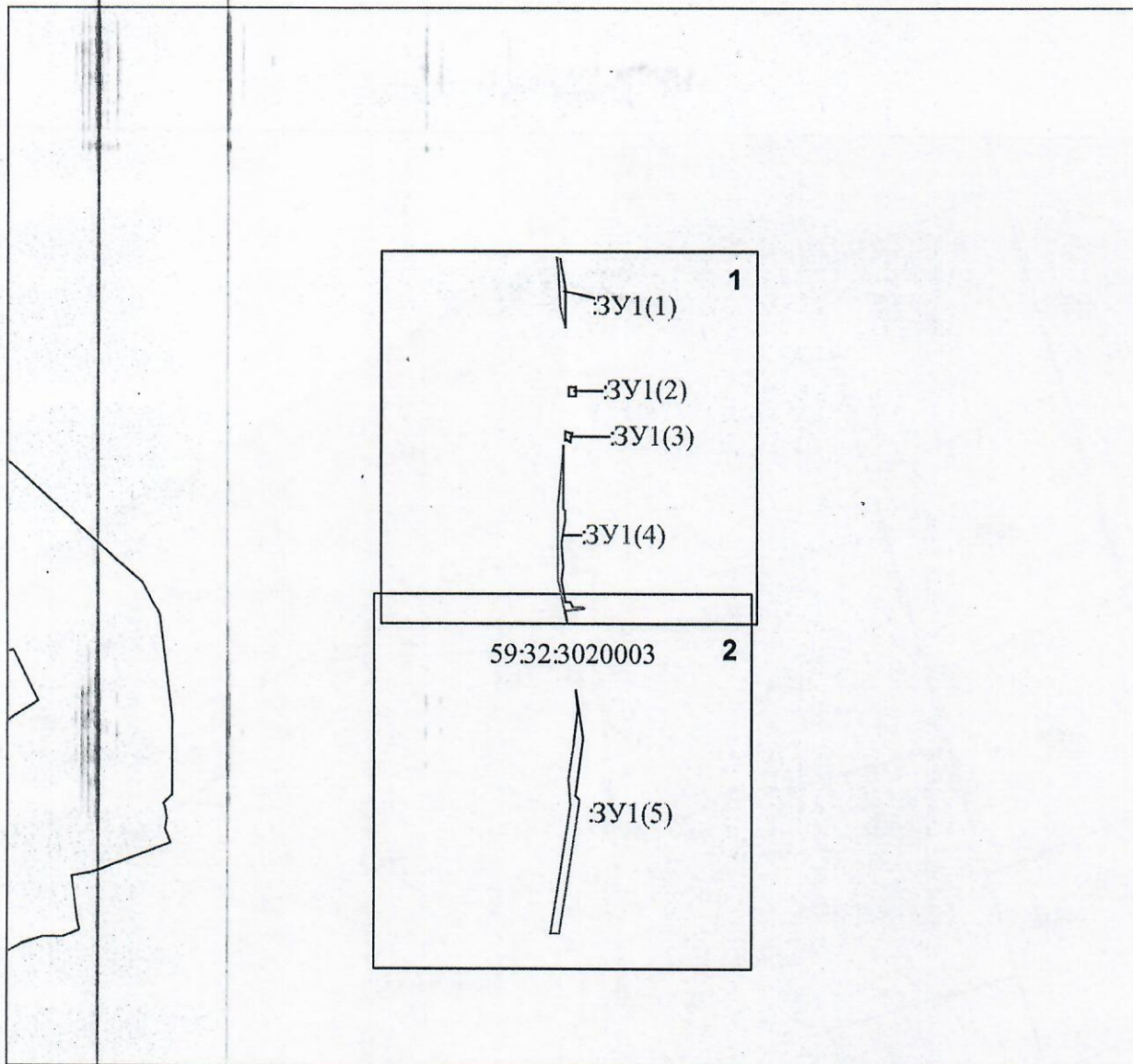
Граница н1-н3, н5-н6, н8-н4, н10-н11, 24-н9 – земельный участок с кадастровым номером 59:32:3020003:3133;

Граница н3-1 – земельный участок с кадастровым номером 59:32:3020003:3131;

Граница 5-6, 9-10, 14-17, 20-н5 – земельный участок с кадастровым номером 59:32:3020003:1408;

Граница 23-н8, 25-27 – земельный участок с кадастровым номером 59:32:3020003:1628;

Граница н9-25 – земельный участок с кадастровым номером 59:32:3020003:1644.



Масштаб 1:3000

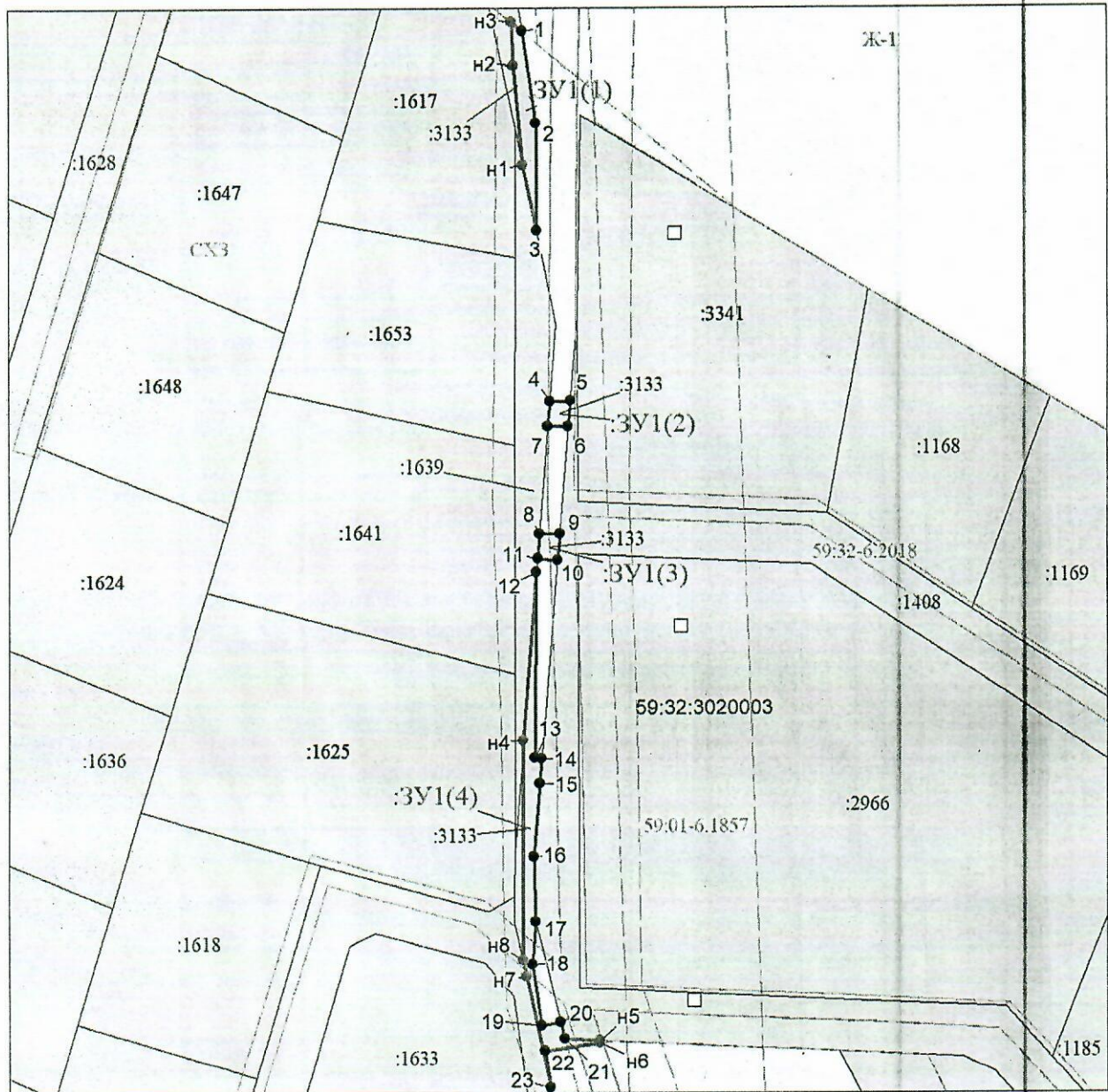
Условные обозначения:

- Граница охранных и территориальных зон
- Существующая часть границы, сведения о которой достаточны для определения её
- Характерная точка границы, сведения о которой позволяют однозначно определить ее положение
- :3 Кадастровый номер земельного участка
- Граница кадастрового деления
- 59:01:4011806 Номер кадастрового квартала по сведениям ГКН
- н1 Обозначение характерной точки границ
- Граница образуемого земельного участка
- :ЗУ1 Обозначение образуемого земельного участка
- Ж-4 Обозначение территориальной зоны
- 59:01-6.363 Обозначение охранной зоны

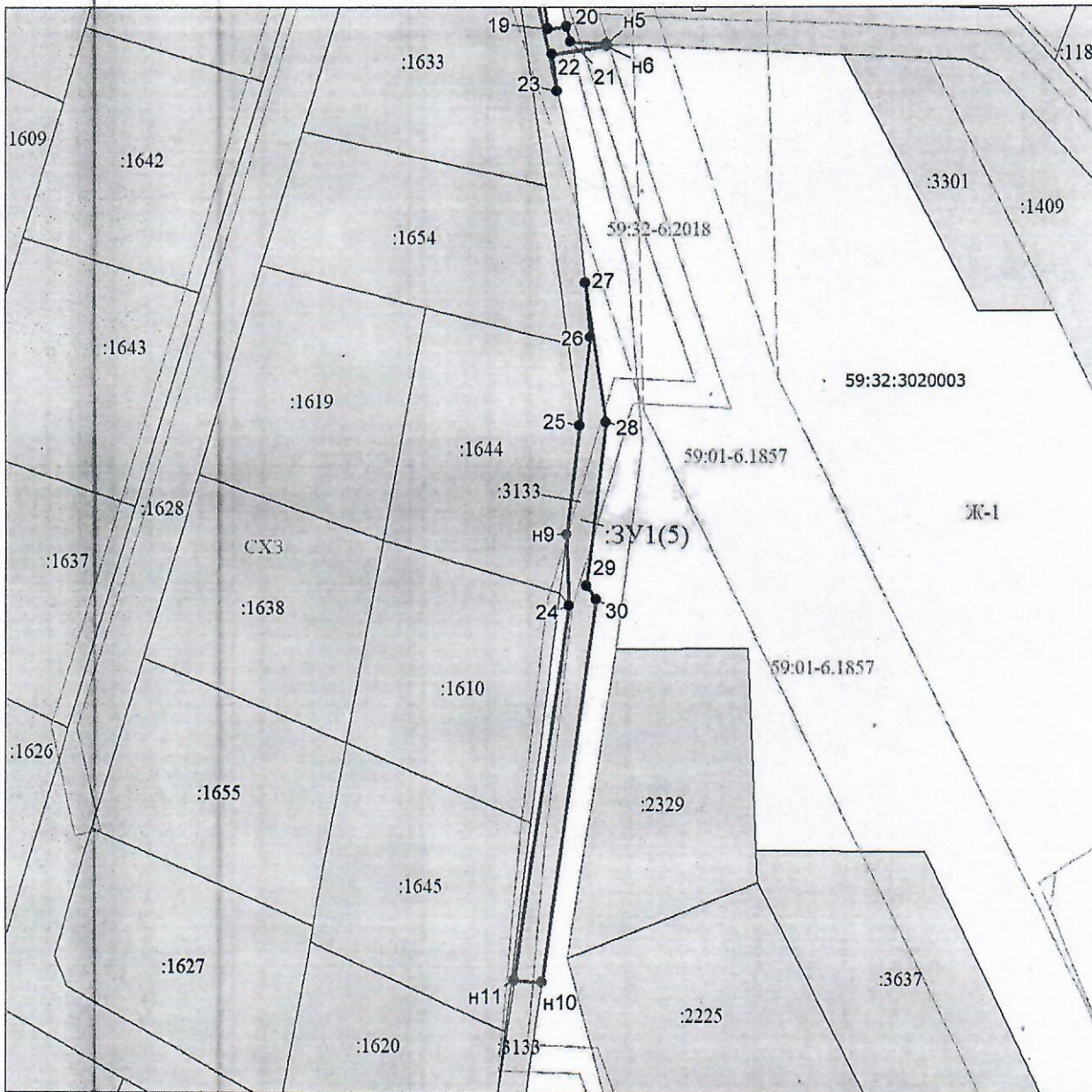
Заявитель: АО "Газпром газораспределение Пермь" по доверенности А.К. Порубов

(подпись, расшифровка подписи)

МП (для юридических лиц и индивидуальных предпринимателей)



Масштаб 1:1000



Масштаб 1:1000